

Kontaktný formulár na zaregistrovanie nehnuteľnosti

Lokalizácia

Kraj *	<input type="text"/>	Mesto *	<input type="text"/>
Okres *	<input type="text"/>	Katastrálne územie *	<input type="text"/>

Žiadateľ

Titul pred menom	<input type="text"/>	Titul za menom	<input type="text"/>
<input type="button" value="PRIDAŤ"/>		<input type="button" value="PRIDAŤ"/>	
Meno *	<input type="text"/>	Priezvisko *	<input type="text"/>
<input type="button" value="PRIDAŤ"/>		<input type="button" value="PRIDAŤ"/>	
Rodné číslo	<input type="text"/>	Dátum narodenia	<input type="text"/>
Pozícia	<input type="text"/>		
Názov organizácie	<input type="text"/>		
Právna forma	<input type="text"/>		
IČO	<input type="text"/>	IČ DPH	<input type="text"/>
DIČ	<input type="text"/>		

Adresa

Štát *	<input type="text"/>	PSČ	<input type="text"/>
Kraj	<input type="text"/>	Ulica *	<input type="text"/>
Okres	<input type="text"/>	Časť budovy	<input type="text"/>
Mesto (obec) *	<input type="text"/>	Súpisné * / Orientačné číslo	<input type="text"/> / <input type="text"/>

Kontaktné údaje

Typ telefónu *	<input type="text"/>	Telefónne číslo *	<input type="text"/>
<input type="button" value="PRIDAŤ"/>			
E-mail	<input type="text"/>		
Webová adresa	<input type="text"/>		
Vzťah kontaktu k nehnuteľnosti *	<input type="text"/>		

Registračný formulár všeobecný pre nehnuteľnosť

Lokalizácia


Kraj *	<input type="text"/>	Mesto *	<input type="text"/>
Okres *	<input type="text"/>	Katastrálne územie *	<input type="text"/>
Poloha *	<input type="text"/>	Lokalita *	<input type="text"/>

- centrum
 širšie centrum
 periféria



- mestská zóna
 vidiecka zóna



Vzdialenosť od obytnej zóny * 



Územný plán * 



Zóna v rámci územnoplánovacej dokumentácie * 

Všeobecná charakteristika


Typ nehnuteľnosti  Počet budov a pozemkov 

Celková plocha nezastavaná (ha)  Možná expanzia (ha) 

Nezastavaná plocha (m²)  Zastavaná plocha (m²) 

Vstupný objekt  ÁNO NIE Oplotenie  ÁNO NIE

Vlastníctvo

Typ vlastníctva  právnická osoba
 fyzická osoba
 Štátny pozemkový fond
 VÚC
 mesto
 štát
 iné



Číslo parcely * 

PRIDAŤ PARCELU

Infraštruktúra

Vodovodná prípojka  ÁNO NIE Vzďialenosť (m)  Kapacita [m³/rok] 


Studňa / úžitková voda  ÁNO NIE Vzďialenosť (m)  Kapacita [m³/rok] 

Kanalizácia  ÁNO NIE Vzďialenosť (m)  Kapacita [m³/rok] 

ČOV  ÁNO NIE Vzďialenosť (m)  Kapacita [m³/rok] 

Elektrická prípojka  ÁNO NIE Vzďialenosť (m)  Kapacita [MW] 

Plynová prípojka  ÁNO NIE Vzďialenosť (m)  Kapacita [m³/rok] 

Diaľkové vykurovanie  ÁNO NIE Vzďialenosť (m)  Kapacita 

Telekomunikácie  ÁNO NIE Vzďialenosť (m)  Typ 

Skládka / spracovanie odpadu ÁNO NIE Vzďialenosť (km) Kapacita

Prístupová cesta ÁNO NIE Vzďialenosť (km) Klasifikácia 1. trieda 2. trieda 3. trieda iné

Železnica ÁNO NIE Vzďialenosť (km) Klasifikácia Medzinárodná miestna iné

Letisko ÁNO NIE Vzďialenosť (km) Klasifikácia Medzinárodné miestne vojenské športové

Diaľnica ÁNO NIE Vzďialenosť od najbližšej diaľničnej križovatky (km)

Riečna doprava ÁNO NIE Vzďialenosť od najbližšieho prístavu (km)

Orientačná cena

Predaj / prenájom
Typ
Predaj (€/m²) Predaj (€)
Nájom (€/ročne/m²) Nájom (€/ročne)

Ďalšie informácie

Áno, chcem publikovať na verejnom portáli

Výber registračných formulárov

- Pozemok
- Hala
- Kancelárske priestory
- Turizmus

Registračný formulár - pozemok

Vlastnosti pozemku

Typ pozemku Parcelné číslo
Celková plocha pozemku (m²) Zastavaná plocha (m²)
Nezastavaná plocha (m²) Disponibilná plocha (m²)
Možná expanzia

Tvar pozemku *	<input type="text"/>	<input type="text"/>	Nivelizácia *	<input type="text"/>
Podložie	<input type="text"/>	<input type="text"/>	Úroveň spodnej vody (m)	<input type="text"/>
Záplavové územie *	<input checked="" type="radio"/> ÁNO <input type="radio"/> NIE	<input checked="" type="radio"/> ÁNO <input type="radio"/> NIE	Seizmická oblasť *	<input checked="" type="radio"/> ÁNO <input type="radio"/> NIE
Kontaminácia *	<input checked="" type="radio"/> ÁNO <input type="radio"/> NIE	<input checked="" type="radio"/> ÁNO <input type="radio"/> NIE	Územné rozhodnutie *	<input checked="" type="radio"/> ÁNO <input type="radio"/> NIE
EIA *	<input checked="" type="radio"/> ÁNO <input type="radio"/> NIE	<input checked="" type="radio"/> ÁNO <input type="radio"/> NIE	Výňatie z pôdneho fondu *	<input checked="" type="radio"/> ÁNO <input type="radio"/> NIE
Bonita pôdy	<input type="text"/>			
Ťarchy / obmedzenia *	<input type="text"/>			

Bremená / Ochranné pásma

Ochranné pásmo el. vedenia *	<input checked="" type="radio"/> ÁNO <input type="radio"/> NIE
Ochranné pásmo plynovodu *	<input checked="" type="radio"/> ÁNO <input type="radio"/> NIE
Ochranné pásmo vodovodu *	<input checked="" type="radio"/> ÁNO <input type="radio"/> NIE
Ochranné pásmo telekom. vedenia *	<input checked="" type="radio"/> ÁNO <input type="radio"/> NIE
Ochranné pásmo vodného prameňa *	<input checked="" type="radio"/> ÁNO <input type="radio"/> NIE
Ochranné pásmo cesty *	<input checked="" type="radio"/> ÁNO <input type="radio"/> NIE
Ochranné pásmo železnice *	<input checked="" type="radio"/> ÁNO <input type="radio"/> NIE
Ochranné pásmo diaľnice *	<input checked="" type="radio"/> ÁNO <input type="radio"/> NIE

Súčasnité využitie

Cena pozemku

Predaj od do (€/m²)

Nájom od do (€/rok/m²)



Ďalšie informácie

PRIDAŤ ĎALŠÍ REGISTRAČNÝ FORMULÁR - POZEMOK

Registračný formulár - hala


Základné parametre budovy


Typ budovy *	<input checked="" type="checkbox"/> Administratívna budova <input type="checkbox"/> Výrobná hala <input type="checkbox"/> Sklad <input type="checkbox"/> iné	Účel budovy *	<input checked="" type="checkbox"/> Lahký priemysel <input type="checkbox"/> Stredný priemysel <input type="checkbox"/> Ťažký priemysel <input type="checkbox"/> Skladovanie <input type="checkbox"/> Obchodné priestory <input type="checkbox"/> iné
Rok výstavby *	<input type="text"/>	Počet poschodí	<input type="text"/>
Rok rekonštrukcie	<input type="text"/>	Základné rozmery (d x š x v) (m)	<input type="text"/>
Zastavaná plocha (m ²) *	<input type="text"/>	Obostavaný priestor (m ³)	<input type="text"/>
Svetlá výška (m) *	<input type="text"/>		
Úžitková plocha spolu (m ²) *	<input type="text"/>	Priemyselná plocha (m ²) *	<input type="text"/>

Skladovacia plocha (m²) *  Kancelárska plocha (m²) * 



Obytná plocha (m²) *  Ostatné plochy (m²) * 



Vzduchotechnika * ÁNO NIE

Výťah (náklad) * ÁNO NIE Kapacita (t) 

Žeriav * ÁNO NIE Kapacita (t) 


Nakladová rampa * ÁNO NIE Zabezpečenie budovy * ÁNO NIE


Typ konštrukcie  Podlaha 


Strecha *  Podlaha - zaťaženie (t / m²) * 


Osvetlenie * okná svetlík umelé osvetlenie iné

Vykurovanie * plynové elektronické tuhé palivo tekuté palivo iné

Tepelná izolácia * ÁNO NIE Typ kúrenia * 

Bremená / obmedzenia * 

Technický stav budovy * 


Súčasný využitie 

Cena budovy

Predaj od *  do *  (€ / m²)

Nájom od *  do *  (€ / rok / m²)



Ďalšie informácie




[PRIDAŤ ĎALŠÍ REGISTRAČNÝ FORMULÁR - HALA](#)

Registračný formulár - kancelárie

Lokalizácia


Kraj *  Mesto * 


Okres * 

Poloha * centrum širšie centrum periféria

Klasifikácia kancelárskych priestorov * A B B+

Adresa budovy

Mesto (obec) *  Ulica 

PSČ  Časť budovy 

Súpisné * / Orientačné číslo  / 

Všeobecná charakteristika

Celková plocha (m ²)	<input type="text"/>	Počet podlaží	<input type="text"/>
Zastavaná plocha (m ²)	<input type="text"/>	Rozmery (d x š x v) (m)	<input type="text"/>
Plocha kancelárií (m ²) *	<input type="text"/>	Sklady (m ²)	<input type="text"/>

Základné parametre budovy

Dátum výstavby

Klimatizácia * ÁNO NIE

Výťah * ÁNO NIE

Vykurovanie *

Druh vykurovania

Centrálny požiarny systém * ÁNO NIE

Podzemné parkovacie miesta * ÁNO NIE

Parkovacie miesta (kapacita)

Kapacita internetového pripojenia *

Bezpečnostný systém * ÁNO NIE

Osvetlenie

Dostupnosť služieb

Súčasný využitie

Centrálny riadiaci systém budovy * ÁNO NIE

Orientačné ceny

Predaj / prenájom	<input type="text"/>	Typ	<input type="text"/>
Predaj (€/m ²)	<input type="text"/>	Predaj (€)	<input type="text"/>
Prenájom (€/rok/m ²)	<input type="text"/>	Prenájom (€/rok)	<input type="text"/>

Iné informácie

PRIDAŤ ĎALŠÍ REGISTRAČNÝ FORMULÁR - KANCELÁRIE

Registračný formulár - nehnuteľnosť pre turizmus

Lokalizácia

Kraj *

Mesto *

Okres *

Katastrálne územie *

Poloha * centrum širšie centrum periféria

Lokalita * mestská zóna vidiecka zóna

Vzdialenosť od obytnej zóny *

Územný plán *

Návštevnosť

Zóna *

Všeobecná charakteristika

Typ investičného projektu *

Typ Celková cena v € Typ nehnuteľnosti Počet budov a pozemkov **Investičné plány**Celková plocha ÁNO NIE Vzďialenosť (m) Kapacita Wellness centrum ÁNO NIE Typ Kapacita Aquapark ÁNO NIE Typ Kapacita Ubytovacie zariadenie ÁNO NIE Typ Kapacita Reštaurácia ÁNO NIE Typ Kapacita Iné ÁNO NIE**Stručný opis lokality / regiónu****PRIDAŤ ĎALŠÍ REGISTRAČNÝ FORMULÁR - NEHNUTEĽNOSŤ PRE TURIZMUS****Súhlas so spracovaním údajov**

- Ministerstvo hospodárstva Slovenskej republiky je prevádzkovateľom „Integrovaného informačného systému pre zabezpečenie poskytovania elektronických služieb MH SR“ (ďalej len „IIS MH SR“).
- Prevádzkovateľ IIS MH SR v súlade so zákonom č. 122/2013 Z. z. o ochrane osobných údajov a o zmene a doplnení niektorých zákonov v znení neskorších predpisov spracúva osobné údaje užívateľov IIS MH SR.
- Ako užívateľ IIS MH SR týmto dávam prevádzkovateľovi IIS MH SR, ako aj jeho zástupcom a sprostredkovateľom, svoj výslovný a dobrovoľný súhlas so spracovaním svojich osobných údajov pre účely prevádzkovania IIS MH SR, s ich správou, uchovávaním, s určením ich účelu ako aj s ich poskytovaním na spracúvanie v zmysle citovaného zákona.
- Tento súhlas so spracúvaním osobných údajov udeľujem na dobu neurčitú. Beriem na vedomie, že prevádzkovateľ IIS MH SR je oprávnený si odo mňa vyžiadať doklad totožnosti za účelom overenia identity. *

Položky označené hviezdikou (*) sú povinné.

VALIDOVAŤ A UKONČIŤ

Informácie pre používateľa: Tlačidlo "Validovať a ukončiť" umožní kontrolu zadaných údajov a dočasné uloženie zadaných údajov pred odoslaním tohto formulára. Samotné uloženie formulára do samostatného súboru je možné na stránke pre podanie elektronického formulára.

Verzia: 1.1